

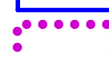





Legenda





-  Vymezení řešeného území
-  Hranice zastavěného území k 31. 10. 2021 (doplněné)
-  Zastavitelné plochy - doplněné
-  Plochy přestaveb - doplněné

-  Hranice katastrálních území dle KN
-  Hranice parcel a stavebních objektů dle KN

Druh pozemku s navrženým záborem

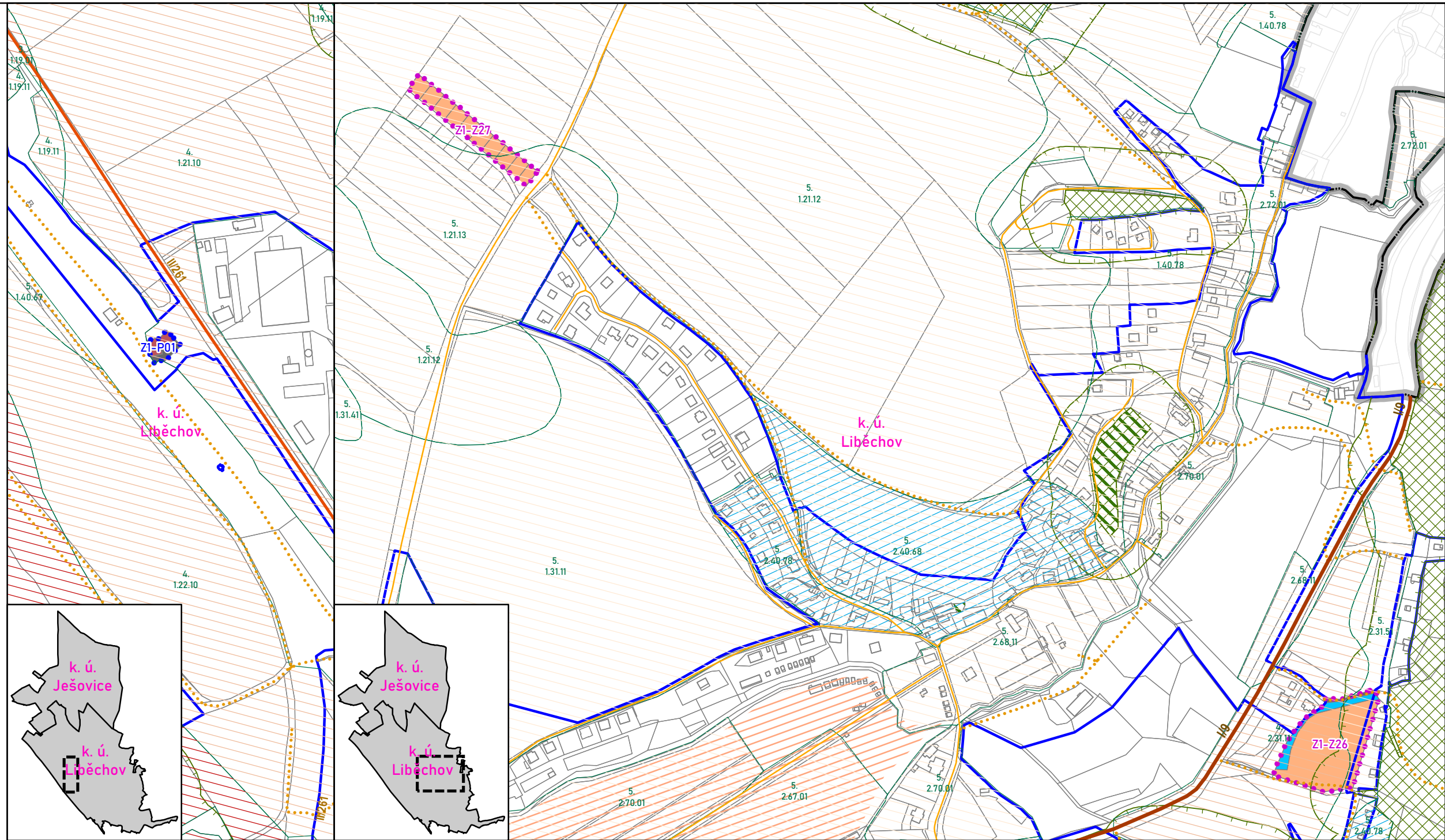
-  orná půda
-  ostatní plocha
-  vodní plocha
-  zastavěná plocha a nádvoří

Dopravní infrastruktura

-  Silnice I. třídy - stav
-  Silnice II. třídy - stav
-  Místní a účelové komunikace - stav
-  Cestní síť - stav

Půdní a lesní fond

-  Půdy I. třídy ochrany
-  Půdy II. třídy ochrany
-  Půdy III. třídy ochrany
-  Půdy IV. třídy ochrany
-  Půdy V. třídy ochrany
-  Hranice BPEJ, třída, kód
-  Investice do půd - odvodnění
-  nivní půdy podle BPEJ
-  Lesy dle KN
-  Lesy ochranné
-  Lesy zvláštního určení
-  OP lesa dle KN



ZÁZNAM O ÚČINNOSTI ZMĚNY Č. 1 ÚZEMNÍHO PLÁNU LIBĚCHOV

správní orgán, který změnu územního plánu vydal usnesením č. datum nabytí účinnosti změny územního plánu

Zastupitelstvo obce Liběchov

osoba splňující kvalifikační požadavky podpis razítko


Lucie Vaňková
MĚSTSKÝ ÚŘAD MĚLNÍK
Odbor výstavby
Náměstí Míru č. p. 51
276 01 Mělník

ZMĚNA Č. 1 ÚZEMNÍHO PLÁNU LIBĚCHOV

číslo / název výkresu	etapa	formát	datum
Z1E VÝKRES PŘEDPOKLÁDANÝCH ZÁBORŮ PŮDNÍHO FONDU		A3	04/2022

objednatel	pořizovatel	zpracovatel	autorizační razítko
MĚSTO LIBĚCHOV Rumburská 53 Liběchov 277 21	MĚSTSKÝ ÚŘAD MĚLNÍK Odbor výstavby Náměstí Míru č. p. 51 276 01 Mělník	PETR KOLOUŠEK Bartošková 1411/20 140 00 Praha 4	
Ing. Mgr. Vladimíra Zralíková, starostka (určený zastupitel)	Lucie Vaňková (osoba splňující kvalifikační požadavky)	Mgr. Petr Koloušek Ing. arch. Milan Salaba, (autorizovaný architekt č. aut. ČKA 1467)	

1: 5 000



souřadnice S-JTSK