






Legenda

-  Vymezení řešeného území
-  Hranice zastavěného území k 31. 10. 2021 (doplnění)
-  Zastavitelné plochy - doplněné
-  Plochy přestaveb - doplněné
-  Plochy změn v krajině - rušené části z důvodu změny parcelace
-  Hranice parcel a stavebních objektů dle KN
-  Hranice katastrálních území dle KN

ZÁZNAM O ÚČINNOSTI ZMĚNY Č. 1 ÚZEMNÍHO PLÁNU LIBĚCHOV

správní orgán, který změnu územního plánu vydal usnesením č. datum nabytí účinnosti změny územního plánu

Zastupitelstvo města Liběchov

osoba splňující kvalifikační požadavky podpis razítko

Lucie Vaňková

MĚSTSKÝ ÚŘAD MĚLNÍK
Odbor výstavby
Náměstí Míru č. p. 51
276 01 Mělník

ZMĚNA Č. 1 ÚZEMNÍHO PLÁNU LIBĚCHOV

| číslo / název výkresu | etapa | formát | datum |
|-------------------------------------|-------|--------|---------|
| Z1A VÝKRES ZÁKLADNÍHO ČLENĚNÍ ÚZEMÍ | | A3 | 04/2022 |

| objednatel | pořizovatel | zpracovatel | autorizační razítko |
|--|---|--|---|
| MĚSTO LIBĚCHOV Rumburská 53 Liběchov 277 21 | MĚSTSKÝ ÚŘAD MĚLNÍK Odbor výstavby Náměstí Míru č. p. 51 276 01 Mělník | PETR KOLOUŠEK Bartošкова 1411/20 140 00 Praha 4 |  |
| Ing. Mgr. Vladimíra Zralíková, starostka (určený zastupitel) | Lucie Vaňková (osoba splňující kvalifikační požadavky) | Mgr. Petr Koloušek Ing. arch. Milan Salaba, (autorizovaný architekt č. aut. ČKA 1467) | |

1: 5 000

